


TÄBY HEMBYGDSFÖRENING / BEFÄSTNINGSGRUPPEN

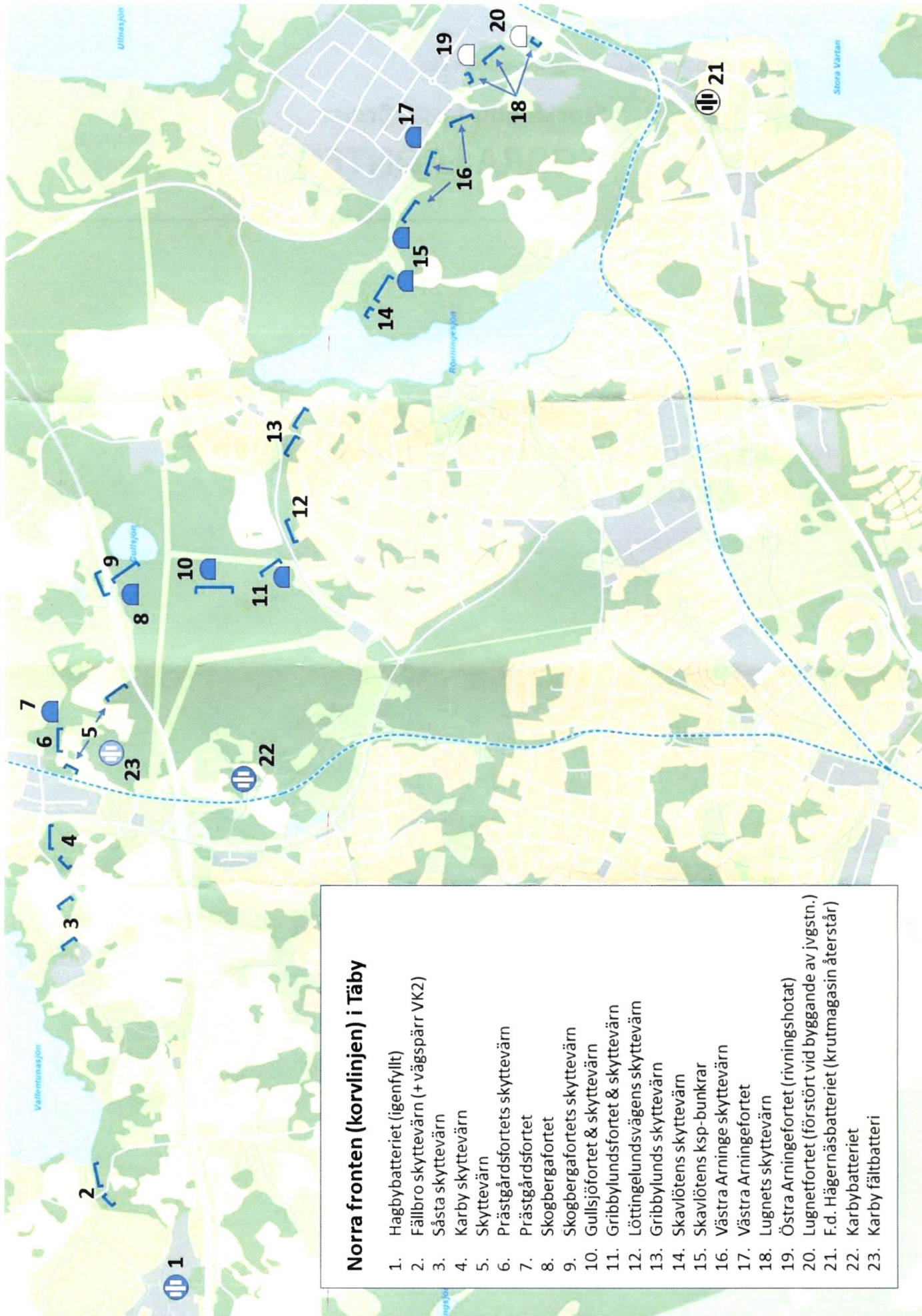


Stockholms fasta försvar
NORRA FRONTEN



**Vandrings längs Norra fronten,
11 oktober 2023**



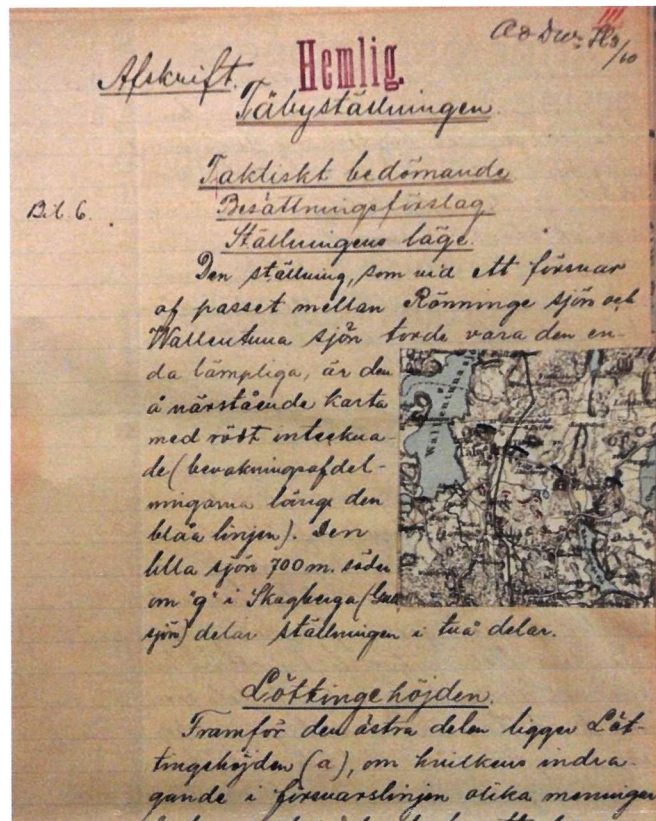


Norra fronten (korvlinjen) i Täby

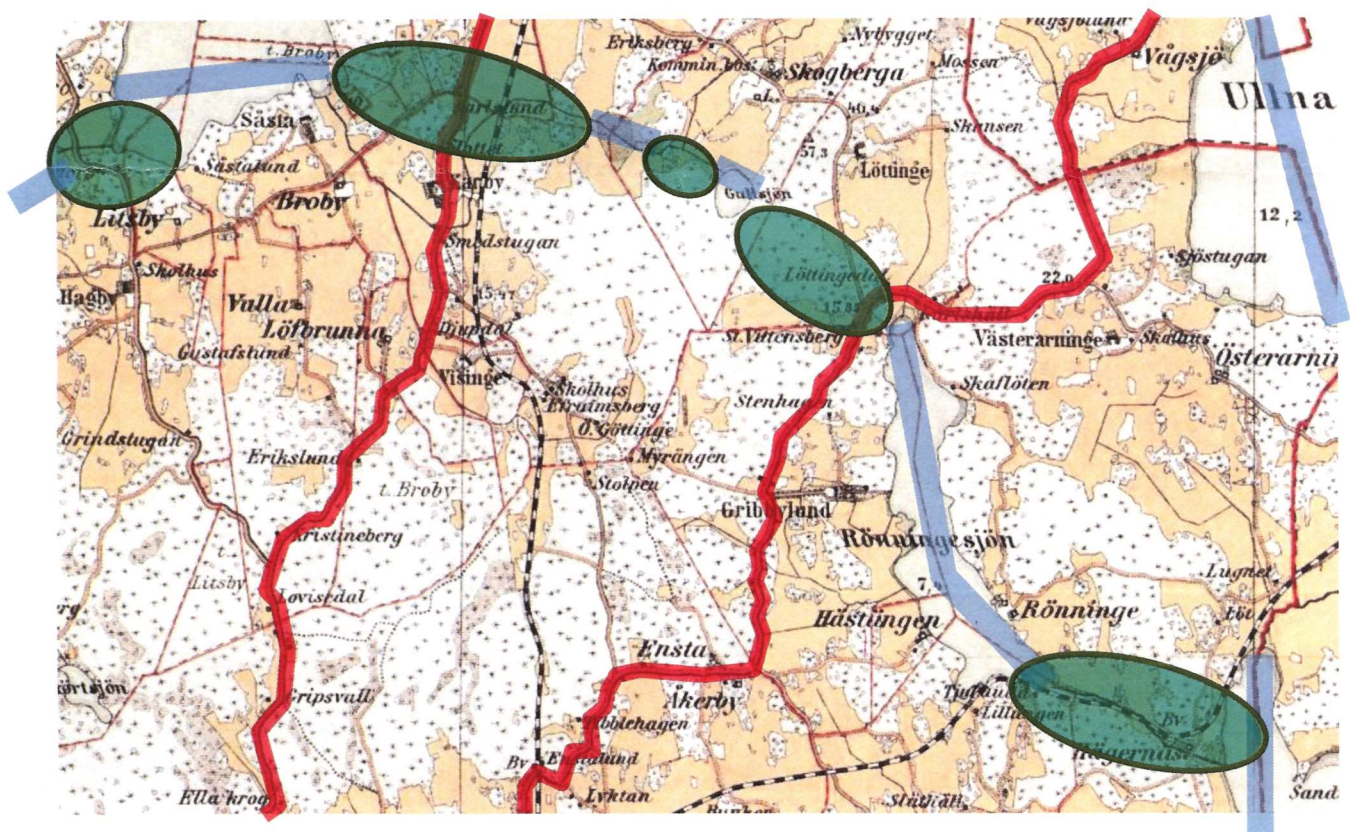
1. Hagbybatteriet (igenfylt)
2. Fällbro skyttevärn (+ vägspärr VK2)
3. Såsta skyttevärn
4. Karby skyttevärn
5. Skyttevärn
6. Prästgårdsfortets skyttevärn
7. Prästgårdsfortet
8. Skogbergafortet
9. Skogbergafortets skyttevärn
10. Gullsjöfortet & skyttevärn
11. Gribbylundsfortet & skyttevärn
12. Löttingelundsvägens skyttevärn
13. Gribbylunds skyttevärn
14. Skaviörens skyttevärn
15. Skaviörens ksp-bunkrar
16. Västra Arninge skyttevärn
17. Västra Arningefortet
18. Lugnets skyttevärn
19. Östra Arningefortet (rivningshotat)
20. Lugnefortet (förstört vid byggande av jvgstn.)
21. F.d. Hägernäs batteriet (krutmagasin återstår)
22. Karbybatteriet
23. Karby fältbatteri

1880-1900

- Rekognoseringar för en ny försvarslinje
- Hotbild: landstigen (rysk) fiende på Roslagskusten
- Finansiering och bemanning?



Förträngningar som kan försvaras



1900-1914

IV Arméfördelningens förslag 1901

- Följer fortifikationens sträckning
- Enkla skyttevärn
- Artilleriställningar

Ambitionsnivå och syfte

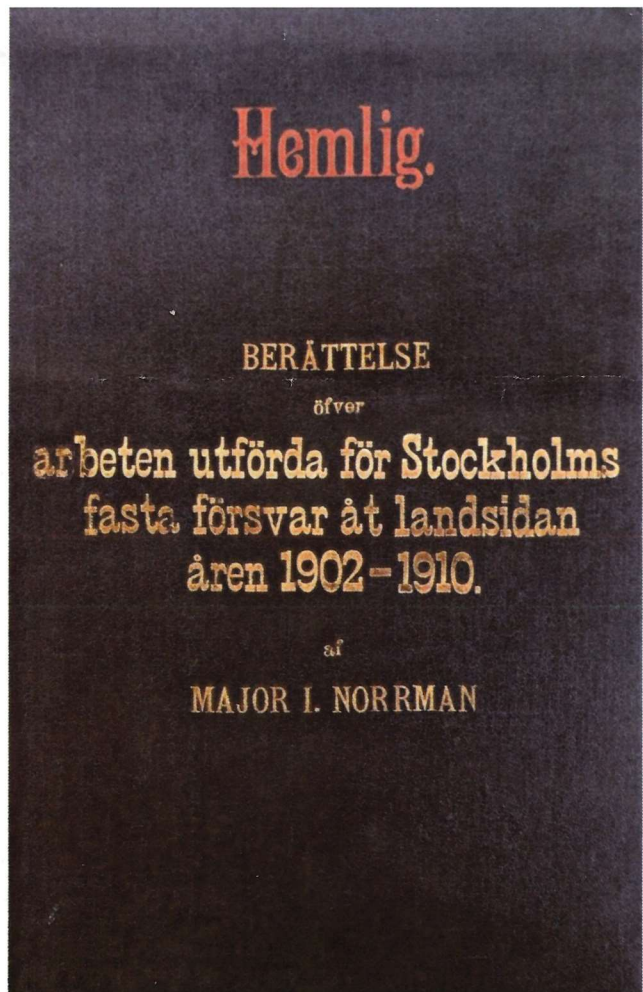
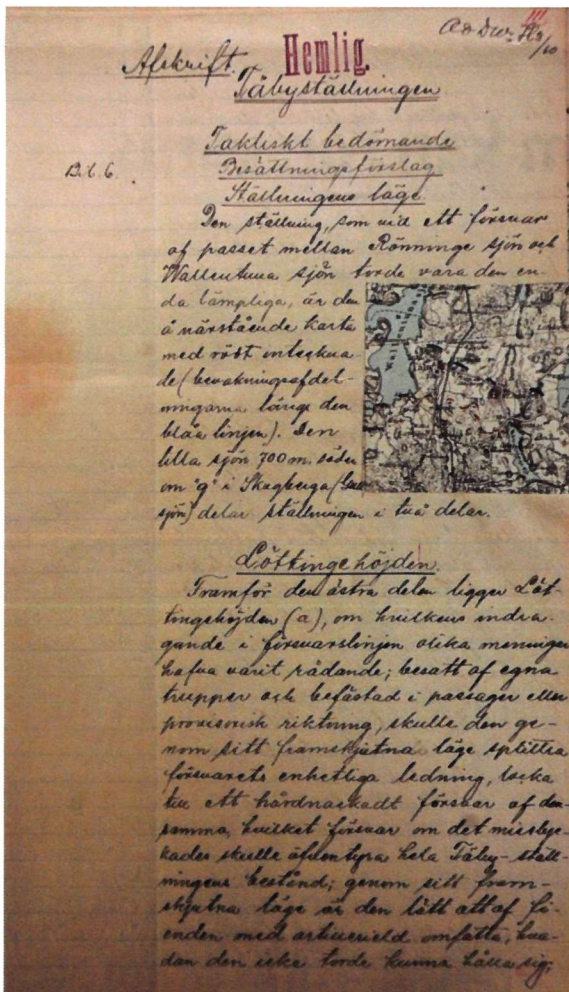
- "Passagera" ställningar
- Utbyggs vid mobilisering
- Landstormen bemannar

De första värnen byggs

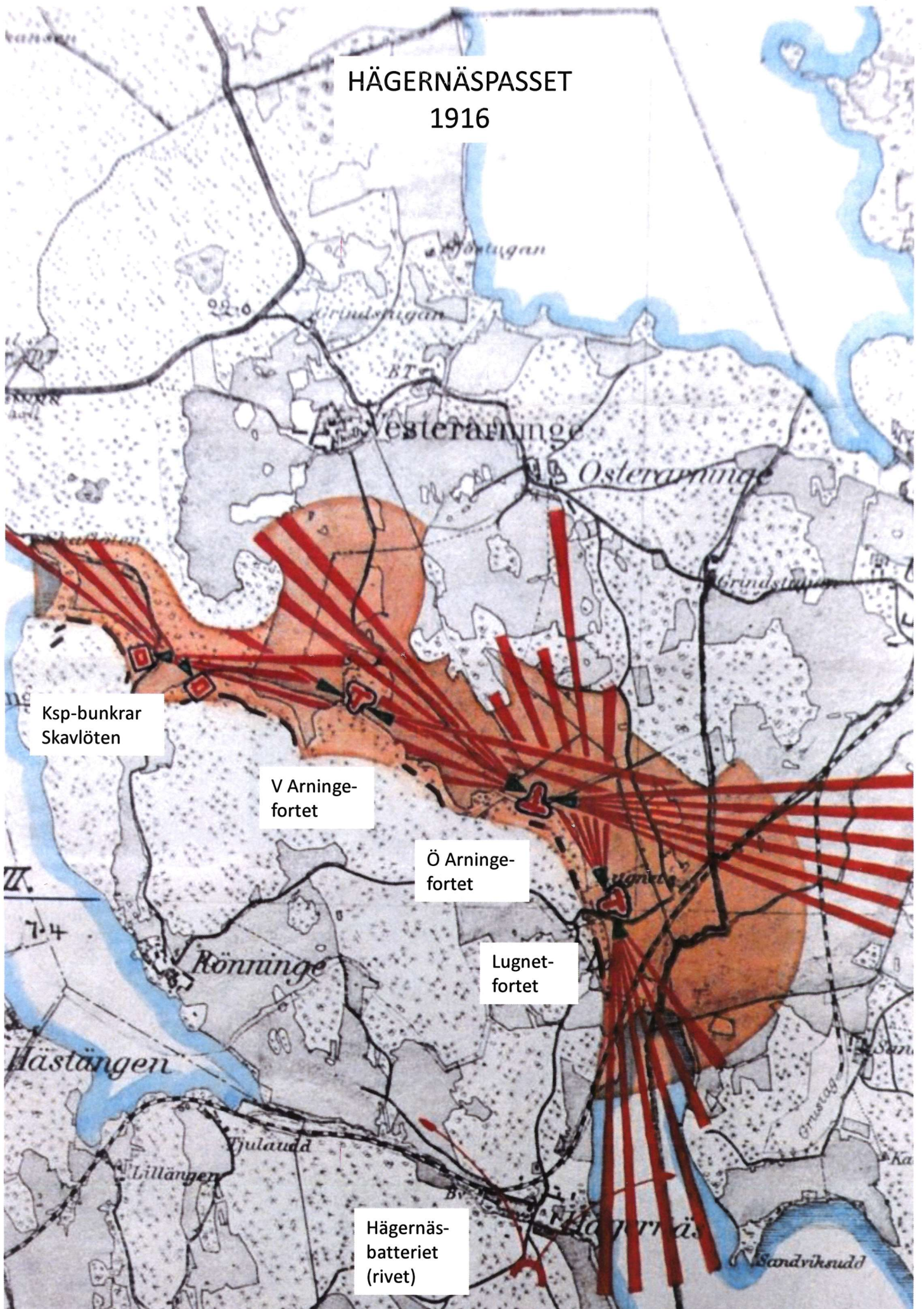
- Hägernäs batteriet (1902)
- Karby batteriet (1904+1911)
- Hägernäspasset (1903+1904)
- Täbypasset (1907)

Vägförbättringar

- Svalnäs – Näsby (mil)
- Edsberg – Enebyberg (civ)
- Edsberg – Alby (civ)



HÄGERNÄSPASSET 1916



SEKTIONER OF

FÄLTBEFÄSTNINGAR V.P.


JÄBY - PASSET :

ÖSTRÄN DELEN :

1. komp.




2. komp.




3. komp.



4. komp.



5. komp.



Skala 1:400.

ÅR 1907

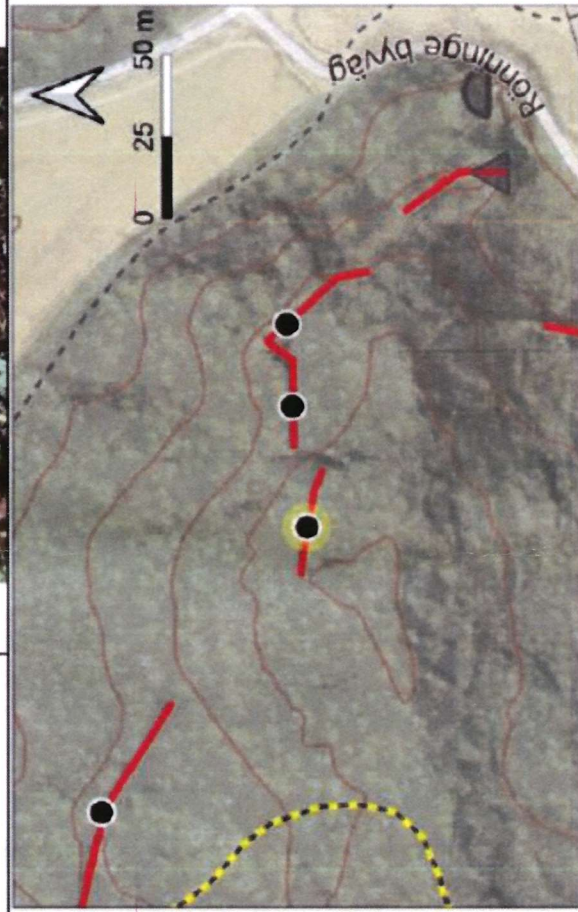
8. I värm vid Skavlöten.

Inskription:

I.2

1904

Foto och karta:
Jonas Nelson, 2022



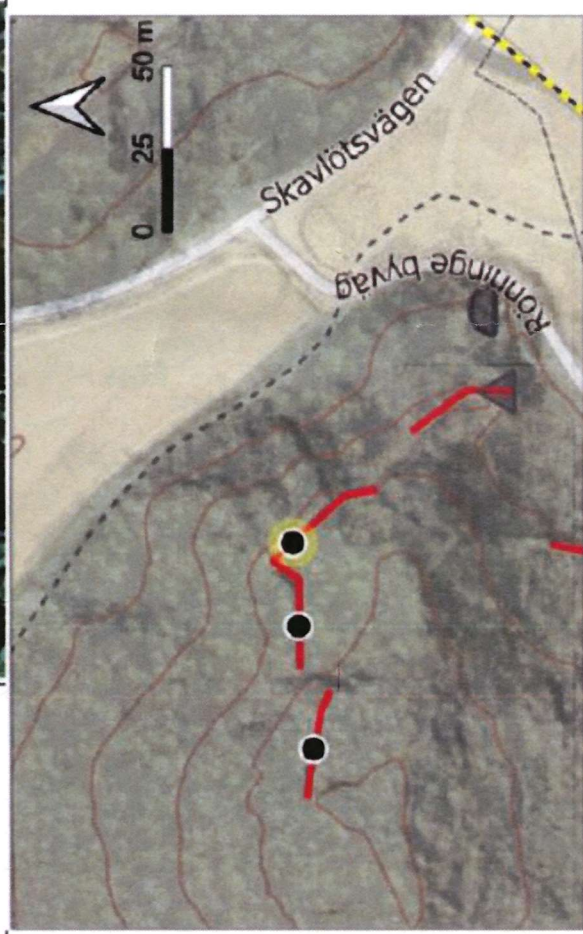
6. I värm vid Skavlöten.

Inskription:

I.2.

1904.

Foto och karta:
Jonas Nelson, 2022.





Tusentals beväringar kommanderades ut till befästningsbyggena i Täby.

Teckning: HÅKAN LJUNG



Landstormen utför skyttegravsarbeten vid Åhus. Augusti 1914.

Donatorerna

SKRIFT

ÖVERGIVNING

Jag, C.J. Ericsson, öfver till Löttinge gård, öfver förmed till Kungl. Maj:it och kronan följande jordensdelen att användas till befästningsanläggningar för Stockholms fäste öfver, nämligen:

Lägenheten Gribylundsförstet nr 1, avsnedd från 1 1/2 mantal Skogberga och med en areal av 1.180 kvadratkilometer.

Lägenheten Gribylundsförstet nr 4, avsnedd från 1 mantal Löttinge och med en areal av 4.460 kvadratkilometer samt

Lägenheterna Gullisjöfjärden nr 1, 2 och 3 öfverleddes avsnedd från 1 1/2 mantal Skogberga och med arealer av respektive 6.000 kvadratkilometer, 13.000 kvadratkilometer och 1.310 kvadratkilometer, västliga lägenheter belägna i Täby socken, Danderyds skapslag och Stockholms län. allt enligt av extra läroaktare O. J. Nilson år 1914 uppräntade planer med arealbestämning, Kungl. Maj:it och Kronan öfver att dessa de intehöjningar som löpa på öfver uppräntade områden, så att dessa kunna bli gravationsfria.

Löttinge den 4. december 1914.

C.J. Ericsson

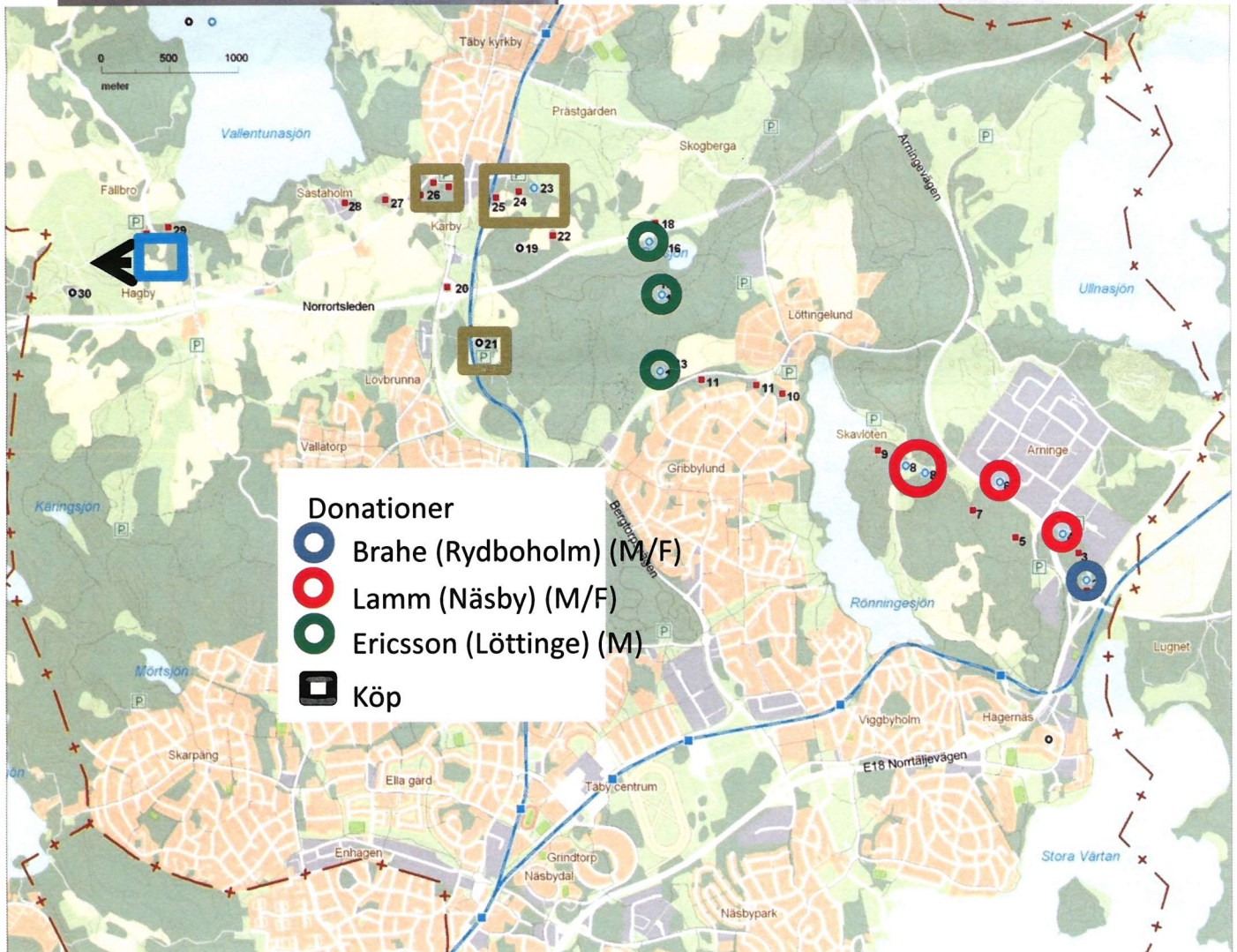
På en gång närvarande vittnen:

N. Conrad Erikson Karl av Klerker
 öfverstelöjtnant. Kapten.

Öfverstående öfverbevis godkända af Kungl. Maj:it och Kronan vägnar. Stockholm den 2. juni 1917.

Kungl. Arméförvaltningens fortifikationsdepartement.
 N. Porton.

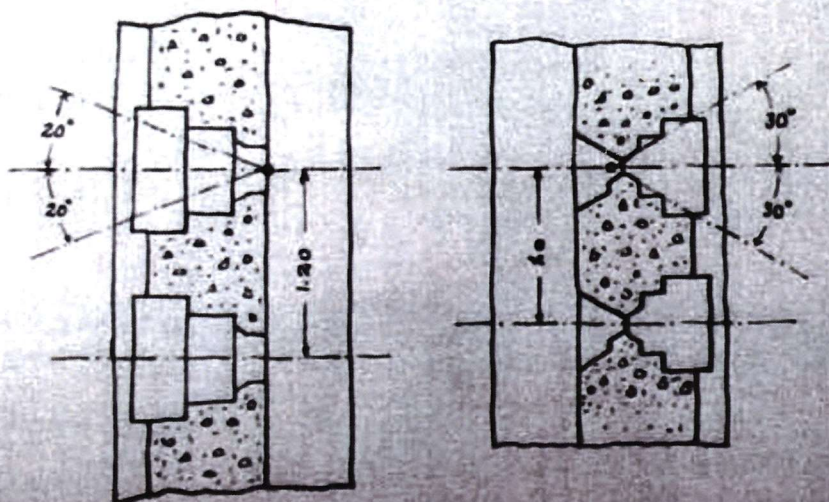
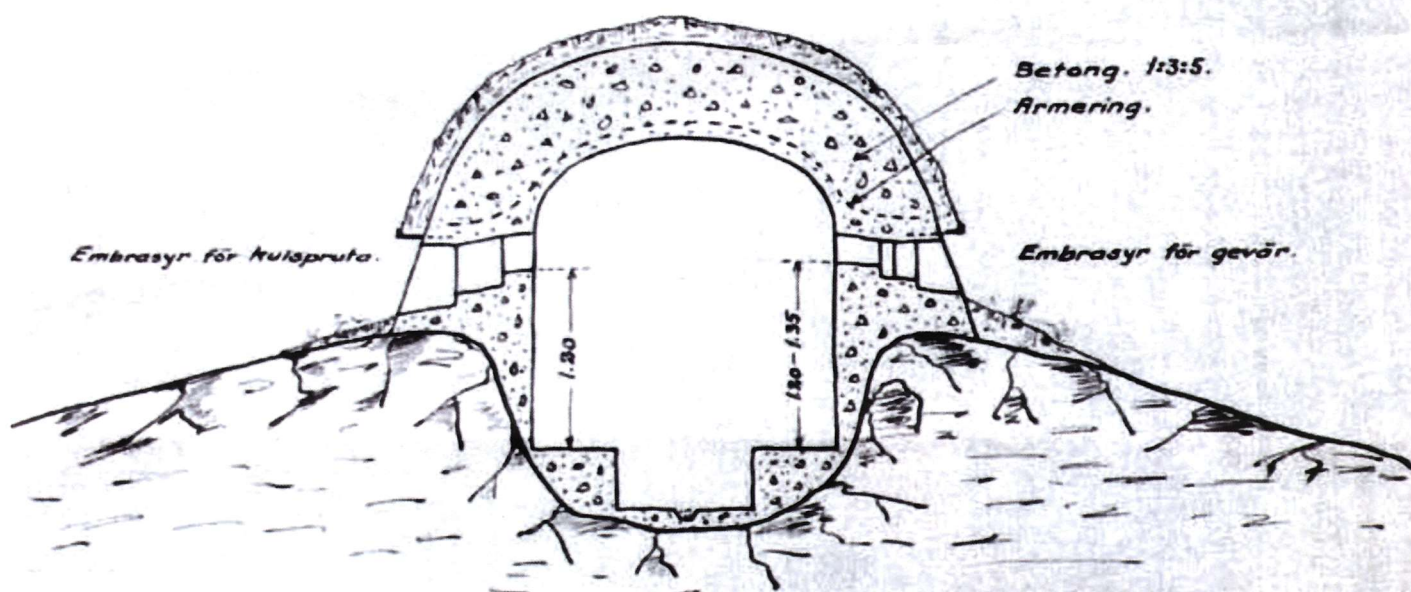
Kj. Lath.



NORRA FRONTEN

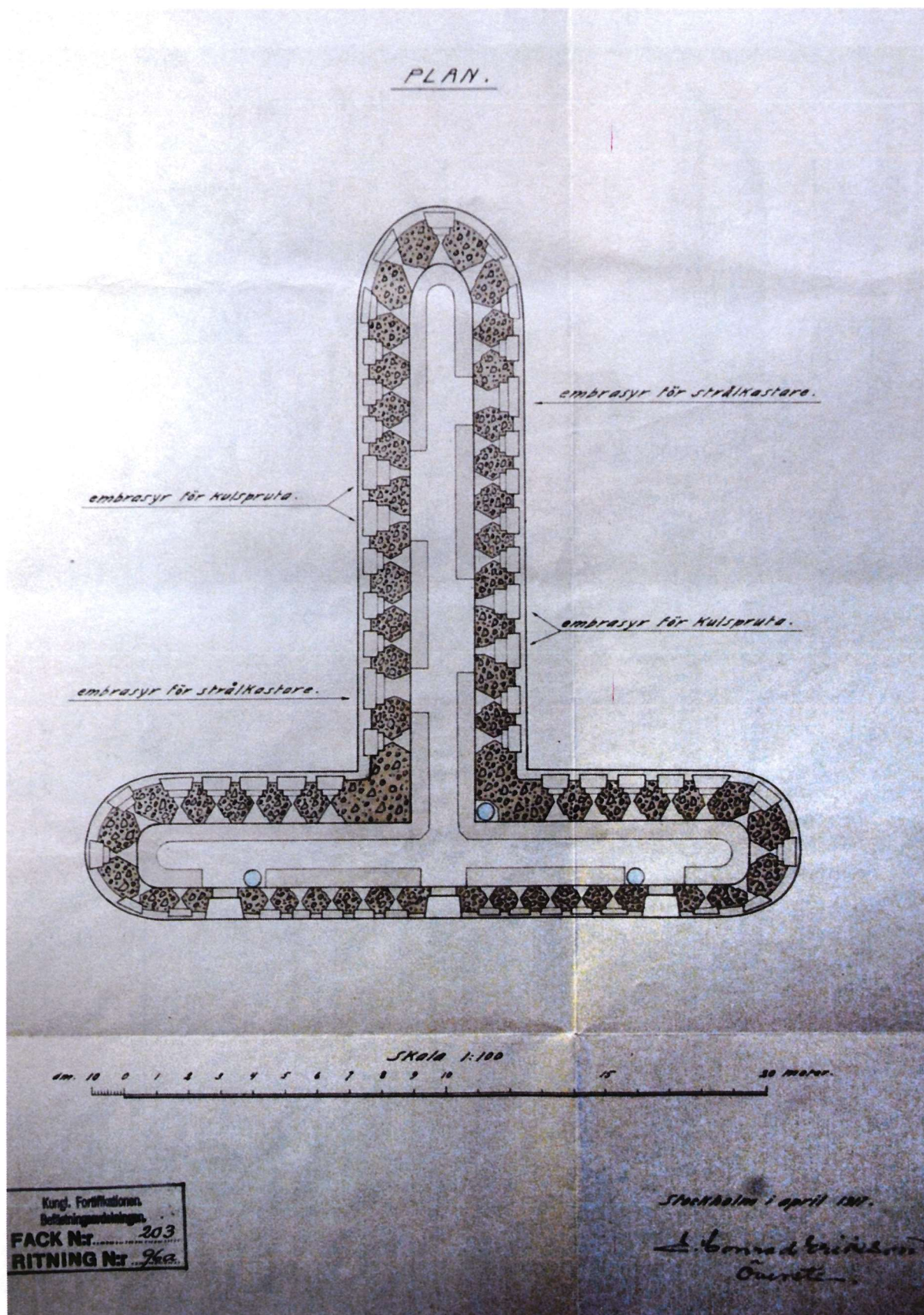
Principritning av betongfort, ca 1917

Infanteri- och kulsprutevärn af betong.



NORRA FRONTEN

Principritning av betongfort, 1917



KARBYBATTERIET

Första byggnationen, ca 1902


Bilaga 2

Täby-passet : Karby-ställningen

Relationsritning öfver batterivärn för 4-st. positionspjäser

vid Karby.

Sent. e-d.



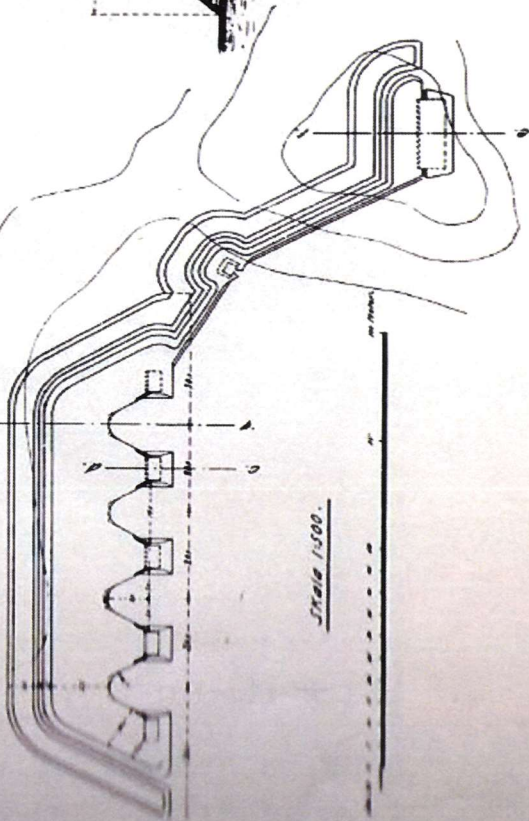
Sent. e-f.

skildrad af 1902.

Skala 1:50.

meter

Plan.



Skala 1:500.

Sent. e-d.



Stämningsskildring
Skala 1:1000.

LANDSTORMEN 1914 - Värnarbeten



Kungl. Maj:ts
Konungl. Chef Staben.
 Rätt

Körande de följande befästningsarbetena & landstörningsarbeten.

- 1.) Till förhindrande af att skyttegravarnas väggar rasar ned beklädas dessa i erforderlig utsträckning (se skissarna i F. n:o 6).
- 2.) Inom hvarje kompani utföras tjocka run & sågda del af skyttevärnen (Åsinstone 10 - 15 m.). Huruvid tillhörs skisserna i F. n:o 6. För järnbalkar ej äro tillgängliga användes träkonstruktion.
- 3.) Före arbetenas afslutande afkrävas (tillsammans med sista rapporten) en planritning i sk. 1:2000 öfver de utförda skyttevärnen. Å denna planritning inlägges jämväl en tabell, som, under hänvisning till rit och löshärfver & ritningen, angifver exakta nyttiga längden i meter & de återliga skyttevärnen. I händelse några skyttevärn skulle vara ofullbordade upptagas äfven dessa & ritningen och i tabellen, hvilken ses nars då får följande utseende:

Skyttevärn	Färdigt till användning	Under arbetet	Planerat för en pågående arbet.
1a	60 m.	---	---
1b	---	50 m.	---
2a	80 m.	---	---
2b	---	---	50 m.

Skyttevärnen och återigen anläggningens tekniska beskrifning & kartan bör sika enligt följande grunder:

- utförda arbeten.
- pågående arbeten.
- planerade arbeten.

Stockholm den 20 augusti 1914.

[Signature]
 Linieingenjör.

Uförs ent. af handskant/14
Kennedy
Örtelby

2) Under denna rubrik upptagas äfven samtliga gamla skyttevärn, äfven om rensning och reparation af dessa ej är utförd.